




Fondo Europeo Agricolo per lo Sviluppo Rurale:
l'Europa investe nelle zone rurali
0100002 R 2007 – 2013 Direzione Generale Agricoltura

Tavola n.4
Carta degli Habitat Natura 2000
e delle emergenze floristico-faunistiche

Scala 1:10000

Habitat di interesse comunitario (Direttiva 92/43/CEE, Allegato 1)

	Acque oligomesotrofe calcaree con vegetazione bentica di Chara spp. (3140)
	Lande secche europee (4030)
	Formazioni erose secche seminaturali e facies coperte da cespugli su substrati calcarei
	Praterie con Molinia su terreni calcarei, torbosi o argilloso-limosi (Molinion caeruleae)
	Paludi calcaree con <i>Cladium mariscus</i> e specie del Caricion davallianae * (7230)
	Torbiere basse alcaline (7230)
	Pareti rocciose calcaree con vegetazione casmofitica (8210)
	Faggeti del Luzulo-Fagetum (9110)
	Faggeti dell'Asperulo-Fagetum (9130)
	Foreste di versanti, ghiaioni e valloni del Tilio-Acerion * (9180)
	Foreste alluvionali di <i>Alnus glutinosa</i> e <i>Fraxinus excelsior</i> (Alno-Padion, Alnion fraxinosae)
	Boschi pannonic di <i>Quercus pubescens</i> * (91H0)













	Grotte non ancora sfruttate a livello turistico (8310)
	Sorgenti petrificanti con formazione di travertino (Cratoneurion) (7220)
	Stazioni di <i>Dicranum viridae</i> (Allegato 2 Direttiva 92/43/CEE)

* Specie e habitat prioritari in Allegato 1, Direttiva 92/43/CEE
** Specie in Allegato 1, Direttiva 79/409/CEE

Emergenze faunistiche

Crostacei

10

Pesci	Tratti di torrente con presenza di Cottus gobio * (scazzone)
Uccelli	
	Pernis apivorus ** (falco peccaiolo)
	Milvus migrans ** (nibbio bruno)
	Circus gallicus ** (biancone)
	Accipiter nisus (sparviere)
	Buteo buteo (poiana)
	Falco tinniculus (gheppio)
	Falco peregrinus ** (falco pellegrino)
	Athene noctua (civetta)
	Strix aluco (allocco)
	Caprimulgus europaeus ** (succiacapre)
	Dryocopus martius ** (picchio nero)
	Corvus corax (corvo imperiale)

Base cartografica: Carta Tecnica Regionale scala 1:10000
formato digitale raster della Regione Lombardia.
L'equidistanza tra le curve di livello è di 10 m.
L'altimetria, espressa in metri, è riferita al livello del mare

Mammiferi

 Grotte con presenza accertata di chirotterofauna

Myotis bechsteinii (vespertilio di Bechstein)

Murex daubentonii (succorificio di Daubenton)

Nyctax emarginatus (vespertine smarg)

Myotis nattereri (vespertillo di Natterer)

Plecotus auritus (Orecchione bruno)

* Altri siti con presenza accertata di chiropterofa

Myotis daubentonii (vespertillo di Daubenton)

Figure 1: Example of a common affine

Myotis nattereri (vespertillo di Natterer)

Pipistrellus kuhlii (pipistrello albolimbato)

Pipistrellus nathusii (pipistrello di Nathusius)

Pinistrellus pinistrellus (pinistrello nano)

Plecotus macrobullaris (Oreochione alpino)

Confine Rosso Nazionale Gamma del Fiume

Rilievi ed elaborazione cartografica a cura di



Idrogea
servizi S.r.l.

Via Crescenzago 1, 20134 Milano
Tel. 02 21597581 Fax. 02 21598963
www.istituto-oikos.org

Via Lungolago di Calcinate 88, 21100 Varese
Tel. 0332 286650 Fax. 0332 234562
www.idrogea.com

